

POINT

VI La grotte diaclase

Sur les hauteurs de la ville, une grotte diaclase* a été découverte lors du percement de la roche pour la construction de la voie ferrée, fin XIX^e/début XX^e. Dans une des salles, la roche a, pour certains, la forme d'une vierge d'où son nom: « salle de la vierge ».

Cette grotte est toujours utilisée pour la pratique de la spéléologie. Elle est accessible uniquement à des groupes accompagnés de spéléologues et après obtention d'une autorisation.



***DIACLASE:**

Fissure affectant les roches et y facilitant la pénétration de l'eau.

POINT

VII Les carrières

Au XIX^e siècle, les particuliers pouvaient acheter des petites parcelles de ces carrières de pierres calcaires pour une utilisation personnelle (construction de maison). Peu à peu ce sont des entreprises qui ont pris le relais. Les pierres extraites des carrières d'Audun-le-Tiche ont servi à la construction d'immeubles à Luxembourg ville, de monuments en Allemagne, ainsi qu'à la construction de l'église St Bernard à Reyersviller (57). Les carrières ont ensuite cessé leur activité, la dernière ayant fermé en 1966. Les 4 principales carrières doivent leurs noms à leurs propriétaires : Bohr, Speck, Poncin et Vincent.

Tableau de F. Ponsin

POINT

VIII Le carreau de la mine

Sur le carreau de la mine*, on peut voir un chevalement ainsi qu'un bâtiment construit par les Allemands en 1899. On y trouvait: l'atelier, la salle des pendus*, la forge, les douches...

***SALLE DES PENDUS:** Salle dans laquelle les mineurs se changeaient. Ils accrochaient leurs vêtements à un crochet au bout d'une chaîne puis les faisaient monter jusqu'au plafond.


***CARREAU DE LA MINE:** espace occupé par tous les bâtiments en surface (chevalement, bureaux, vestiaires...)



POINT

IX La place du château

Audun a possédé à partir du XIII^e siècle, deux châteaux situés près de cette place. Ils appartenaient à la dynastie des Malberg. Sur ordre de Louis XIV, ils furent tous deux rasés en 1675.



POINT

X L'ancienne maison Fick



Située au 36 rue Leclerc, la maison Fick est un des plus beaux exemples d'architecture de l'annexion allemande dans la région. Elle était la propriété de François Fick, maire de la ville à partir de 1902, puis destitué de ses fonctions par l'administration allemande et réintégré en 1918. Il fut également conseiller général et député.



Parcours des Carrières

Audun-le-Tiche

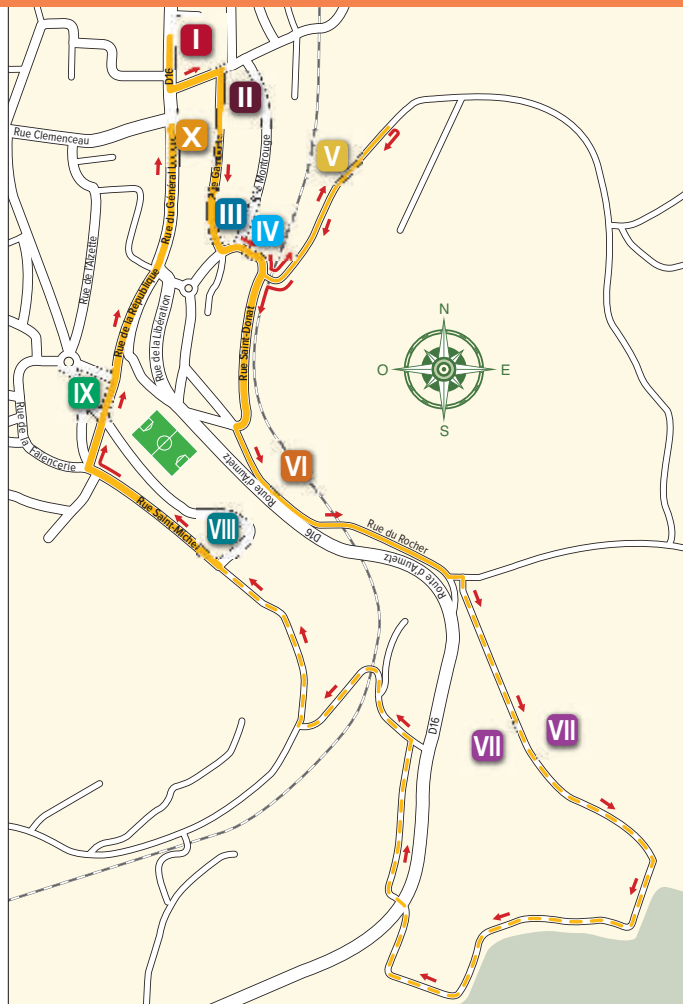
“ Ce troisième parcours nous dévoile une ville surprenante et diverse. Au départ, découverte des orgues de l'église puis en chemin, des maisons remarquables avec leur passé historique: l'ancien économe, l'ancienne salle des fêtes et l'ancienne gare, suivies par un détour dans une nature authentique et préservée avant de conclure avec les derniers vestiges du passé industriel et minier de la ville.

Bonne balade. „

I Les orgues de l'église

II L'économat

IV La salle des fêtes



LÉGENDE

- | | |
|--------------------------------|----------------------------|
| I L'église | VI La grotte diacase |
| II L'économat | VII Les carrières |
| III La mine Magery | VIII Le carreau de la mine |
| IV La salle des fêtes | IX La place du château |
| V L'ancienne gare d'Audun-Mont | X L'ancienne maison Fick |



Les orgues: Dédiée à Saint François d'Assises en 1934, l'église St-François accueille peu de temps après les orgues de l'ancienne église St-Donat (située à l'emplacement actuel de l'école Marie Curie). Ces orgues fonctionnèrent jusqu'en 1940, date à laquelle elles furent accidentellement mises hors d'état de marche. Réparées en 43, elles fonctionnèrent à nouveau jusqu'en 1945. En 1946, de nouvelles orgues furent construites en conservant une partie des anciens jeux* et en les complétant par 6 nouveaux.

À noter: les vitraux « fond, ciel et jour »

***JEU D'ORGUE:**

série de tuyaux d'un orgue correspondant à un même timbre.

Situé au bas des rues Montrouge et Gambetta, cités minières typiques, l'économat a été créé dans les années 30 pour les ouvriers et employés de la mine. Il était nécessaire de posséder une carte pour pouvoir y acheter des produits et les prix pratiqués étaient intéressants.

Pendant la seconde guerre mondiale, le bâtiment fut transformé en infirmerie par les militaires français avant d'être à nouveau un économat.


C'est maintenant une maison d'habitation.



III La mine Magery

Du nom de Jean Magery, ancien directeur des mines, cette descenderie par escalier fut creusée vers 1900. Elle a permis d'établir les premières galeries et d'analyser les teneurs en fer en profondeur. Elle servait uniquement à la descente des hommes et permettait l'accès aux autres galeries. Elle a été utilisée jusqu'en 1954. Sur la droite, on peut apercevoir les anciens bains douches (28 rue Gambetta).

Au numéro 119 de la rue Montrouge, se trouve l'ancienne salle des fêtes qui date de 1902. Elle abritait une grande salle avec une scène, et servait à la fois de salle de bal et de théâtre. Elle fut fermée en 1964.



V L'ancienne gare d'Audun-Mont

C'est le 1^{er} mars 1904 que la ligne ferroviaire en provenance de Fontoy a atteint Audun-le-Tiche (jusqu'à alors la ligne s'arrêtait à Aumetz).

À la veille de la première guerre mondiale, ce sont six omnibus quotidiens qui assuraient la liaison Thionville-Fontoy-Audun.

Cette ligne a été fermée au trafic le 5 mai 1948.

